



RELAZIONE B

Subrelazione B2 – Schede risorse

INDICE

A)	ELENCO DELLE RISORSE INTERNE ALL'ENTE	2
A1	REFERENTI ISTITUZIONALI	2
A2	PERSONALE DIPENDENTE DALL'ENTE.....	4
A3	MATERIALI DELL'ENTE	6
A4	STRUTTURE STRATEGICHE.....	8
A5	AREE DI EMERGENZA.....	15
B)	ELENCO DELLE RISORSE ESTERNE ALL'ENTE	29
B1	ELENCO VOLONTARI GRUPPO DI PROTEZIONE CIVILE	29
B2	ELENCO PROFESSIONISTI DISPONIBILI.....	31
B3	ELENCO ASSOCIAZIONI DI VOLONTARIATO E STAZIONI RADIO LOCALI	32
B4	ELENCO MATERIALI DISPONIBILI DI PROPRIETA' DI DITTE	33
B5	EDIFICI PRIVATI UTILIZZABILI PER RICOVERO TEMPORANEO	34
C)	ENTI E GESTORI DI SERVIZI DI PUBBLICA UTILITÀ	35
C1	ELENCO AZIENDE E/O GESTORI DI PUBBLICI SERVIZI	35
C2	ELENCO CORPI DI DIFESA E CONTROLLO DEL TERRITORIO.....	37
D	STRUTTURE RILEVANTI – ELEMENTI DA PRESIDARE ED INDIRIZZI DA MONITORARE.....	42
D1	STRUTTURE RILEVANTI	42
D2	ELENCO ELEMENTI CRITICI DA PRESIDARE	51
D3	INDIRIZZI PERSONE DA EVACUARE	52

A) ELENCO DELLE RISORSE INTERNE ALL'ENTE

A1 REFERENTI ISTITUZIONALI

SINDACO

COGNOME - NOME	RESIDENZA	RECAPITO
Dott.ssa Ivonne Cosciotti	Pioltello (MI) Via De Gasperi 2	3924843021

Responsabile di Protezione Civile

Individuato dal Sindaco tra gli amministratori o i funzionari tecnici

COGNOME - NOME	QUALIFICA	RESIDENZA	RECAPITO
Dott. Mimmo Paolini	Comandante Polizia Locale	Cassina De' Pecchi (MI) Via Marconi 38/b	333/4545623

ReC (Responsabile della Comunicazione)

COGNOME - NOME	QUALIFICA	RESIDENZA	RECAPITO
Frezza Patrizia	Responsabile della Comunicazione	Cernusco Sul Naviglio Via Manin 7	348/0160629

Piano di Protezione Civile

Comune di Pioltello (MI)

ASSESSORI

COGNOME – NOME	QUALIFICA	RESIDENZA	cellulare
Gaiotto Saimon	Vice Sindaco Assessore	Pioltello (MI) Via Roma 29	331/2219552
D'adamo Jessica	Assessore	Pioltello (MI)	339/8455566
Dichio Mirko	Assessore	Pioltello (MI) Via Dante 39/D	3337853734
Ghiringhelli Paola	Assessore	Pioltello (MI) Via Gramsci 1	338/6360565
Gerli Marta	Assessore	Pioltello (MI) Via Dante 54	335/8386572
Bottasini Giuseppe	Assessore	Pioltello (MI) Via Milano 26	370/1068411
Dotti Claudio	Assessore	Pioltello (MI) Via Dante 162	345/8371897

A2 PERSONALE DIPENDENTE DALL'ENTE

Indicare il personale che in caso di necessità deve poter essere attivato.

- *TECNICI COMUNALI (SETTORE LLPP E URBANISTICA)*
- *OPERAI*
- *AGENTI P.L.*

TECNICI COMUNALI

COGNOME – NOME	QUALIFICA	recapito di pronta reperibilità	Tel. Abitaz.	cellulare
Lesage Nicola	Responsabile Settore Lavori Pubblici	Milano (MI) Corso Lodi 83		329/2103650

OPERAI – ALTRI

COGNOME – NOME	QUALIFICA	recapito di pronta reperibilità	Tel. abitaz.	cellulare

Piano di Protezione Civile

Comune di Pioltello (MI)

POLIZIA LOCALE

COGNOME – NOME	QUALIFICA	recapito di pronta reperibilità	Tel. abitaz.	cellulare
Paolini Mimmo	Comandante			333/4545623

Piano di Protezione Civile

Comune di Pioltello (MI)

VEICOLI

CODICE	DESCRIZIONE	Q.TÀ	COLLOCAZIONE	STATO
D1 8.4	autovetture	13	Via de Gasperi 3/A Polizia Locale	
D1 6.7	motocicli	2	Via de Gasperi 3/A Polizia Locale	
D1 8.4. - D1 9	autovettura pick up	1	Via de Gasperi, 3/A Protezione Civile	
D1 5-D1 5.8. D1 6.5		2	Via de Gasperi. 3/A Ufficio Tecnico	

VESTITARIO

CODICE	DESCRIZIONE	Q.TÀ	COLLOCAZIONE	STATO

A4 STRUTTURE STRATEGICHE

SEDI ISTITUZIONALI

ELEMENTO	DENOMINAZIONE	RECAPITO	INDIRIZZO	NOTE
Municipio	Sede comunale	02 923661	Via Carlo Cattaneo, 1	--

SEDI STRUTTURE OPERATIVE

ELEMENTO	DENOMINAZIONE	RECAPITO	INDIRIZZO	NOTE
Carabinieri	Stazione di Pioltello	02.92721200	Via Morvillo, 10	--
Polizia Locale	Sede	02.92141736	Via De Gasperi 3/A	--
Volontariato di Protezione Civile	Sede comunale	02.92592741	Via Roma, 117	
Altro	Croce Verde Pioltello	02/92101443/4	Via Milano, 86	

SEDI GESTIONE EMERGENZA

ELEMENTO	DENOMINAZIONE	RECAPITO	INDIRIZZO	NOTE
Unità di Crisi Locale	Sede UCL/COC	02.92141736	Via A. De Gasperi, 3/A	--
Magazzini comunali	Sede	02.92366528	Via A. De Gasperi, 3/A	--

OPERE E INFRASTRUTTURE STRATEGICHE

ELEMENTO	DENOMINAZIONE	GESTORE	RECAPITO	INDIRIZZO	NOTE
Discarica	Centro raccolta rifiuti	Comune	--	Via Sondrio, 16	--
Acquedotto e serbatoio d'acqua potabile	Vasca volano	CAP Holding Spa	-	Via Dante	--
Acquedotto e serbatoio d'acqua potabile	Vasca volano	CAP Holding Spa	-	Via San Francesco	
Acquedotto e serbatoio d'acqua potabile	Vasca volano	CAP Holding Spa	-	Via Rugacesio	
Acquedotto e serbatoio d'acqua potabile	Pozzo acquedotto	CAP Holding Spa	--	Via Volta	--
Acquedotto e serbatoio d'acqua potabile	Pozzo acquedotto	CAP Holding Spa	--	Via Dante	
Acquedotto e serbatoio d'acqua potabile	Pozzo acquedotto	CAP Holding Spa	--	Via Mozart	
Acquedotto e serbatoio d'acqua potabile	Pozzo acquedotto	CAP Holding Spa	--	Via Mozart	
Acquedotto e serbatoio d'acqua potabile	Pozzo acquedotto	CAP Holding Spa	--	Via Sondrio	
Acquedotto e serbatoio d'acqua potabile	Pozzo acquedotto	CAP Holding Spa	--	Cascina Besozza	
Acquedotto e serbatoio d'acqua potabile	Pozzo acquedotto	CAP Holding Spa	-	Via San Francesco	

Piano di Protezione Civile

Comune di Pioltello (MI)

ELEMENTO	DENOMINAZIONE	GESTORE	RECAPITO	INDIRIZZO	NOTE
Acquedotto e serbatoio d'acqua potabile	Pozzo acquedotto	CAP Holding Spa	-	Via Rieti	
Acquedotto e serbatoio d'acqua potabile	Pozzo acquedotto	CAP Holding Spa	-	Via D'Antona	
Acquedotto e serbatoio d'acqua potabile	Pozzo acquedotto	CAP Holding Spa	-	Via D'Antona	
Distributore carburante	Esso	Eseitalia	0292143279	SS11 Strada Padana Superiore, 23/25 Cernusco s/Naviglio	
Distributore carburante	IP	Gruppo API	800987887	Via Roma, 119	
Distributore carburante	Retitalia	Retitalia	-	Via Bellini, 27	
Distributore carburante	IP	Gruppo API	800987887	Via Mantegna, 12	
Distributore carburante	ENI Station		800101290	Via Milano	
Distributore carburante	IP	Gruppo API	800987887	Via Monza 22	
Distributore carburante	ENI Station	Enilive	800101290	Via Torino - Cernusco sul Naviglio	
Stazione di comunicazione	Centrale Telecom A	privato	-	Via Erodoto	
Impianto energetico	Cabina metano	-	-	Bretella Cassanese-Rivoltana	
Impianto energetico	Impianto di cogenerazione - teleriscaldamento	Gruppo COGESER	0295001850	Via Piemonte	

Piano di Protezione Civile

Comune di Pioltello (MI)

ELEMENTO	DENOMINAZIONE	GESTORE	RECAPITO	INDIRIZZO	NOTE
Impianto energetico	Impianto ENEL	Enel	-	Via alla Stazione	
Depuratore	Impianto di trattamento acque potabili			Via WA Mozart	
Depuratore	Impianto di trattamento acque potabili			Via Dante Alighieri	

PUNTI ACCESSIBILITÀ

ELEMENTO	DENOMINAZIONE	GESTORE	RECAPITO	INDIRIZZO	NOTE
Piazzola atterraggio elicotteri temporanea	c/o Centro parrocchiale San Giorgio	-	--	Via Rossini	
Piazzola atterraggio elicotteri temporanea	Campo sportivo A. Resigno	-		Via alla Stazione - Via D'Annunzio	
Piazzola atterraggio elicotteri temporanea	Campo sportivo	comune		Via Piemonte	
Piazzola atterraggio elicotteri temporanea	parcheggio UCI Cinemas	-		Via San Francesco	
Piazzola atterraggio elicotteri temporanea	Campo sportivo	comune		Via Mozart	
Stazione ferroviaria	Stazione di Pioltello-Limito	RFI - TRENORD	--	Via alla Stazione, 1	Linea Milano-Venezia

Piano di Protezione Civile

Comune di Pioltello (MI)

ELEMENTO	DENOMINAZIONE	GESTORE	RECAPITO	INDIRIZZO	NOTE
Altro	rotatoria SP ex SS11	SP		Via alla Stazione, 1	
Altro	rotatoria SP ex SS11	SP		Via Mantegna	
Altro	svincolo tra SP103 e SP121	SP		Via Milano - Via Torino	
Altro	rotatoria SP 103	SP		Via Milano - Via Achille Grandi	
Altro	svincolo da SP14	SP		Via Morand- Via San Bovio a Segrate	
Altro	svincolo da SP14	SP		Via Norberto Bobbio	
Altro	svincolo da SP14	SP		SP121 e Via per Millepini	

INFRASTRUTTURE E OPERE STRADALI

ELEMENTO	DENOMINAZIONE	PUBBLICO/ PRIVATO	INDIRIZZO	NOTE
Galleria	inizio tratto interrato della SP103	--	SP103 Cassanese	--
Galleria	uscita tratto interrato della SP103	-	SP103 Cassanese	
Strada Statale	S.S. 11 Padana Superiore	-	Strada Padana Superiore	il tratto di competenza ANAS termina in corrispondenza del confine con Vimodrone-Cernusco s/Naviglio
Cavalcavia	svincolo SP121 su SP103	-	SP 121	
Cavalcavia	svincolo SP121 su SP103	-	SP121	
Cavalcavia	Cavalcavia pedonale -	-	SP11	

Piano di Protezione Civile

Comune di Pioltello (MI)

ELEMENTO	DENOMINAZIONE	PUBBLICO/ PRIVATO	INDIRIZZO	NOTE
	Ponte Alari			
Cavalcavia	Cavalcaferrovia	-	SP121 Pobbiano - Cavenago	
Cavalcavia	SP14 su Via Norberto Bobbio	-	SP14 Rivoltana	
Cavalcavia	Cavalcavia ciclopedonale	-	bikeway della Besozza	
Cavalcavia	SP14 su SP121 e Via Millepini	-	SP14 Rivoltana	
Sottopasso	sottopasso alla SP121	-	Via Genova	
Sottopasso	sottopasso alla SP121	-	Via Piemonte	
Sottopasso	sottopasso alla SP121	-	Via Enrico Toti	
Sottopasso	Sottopasso ferroviario	-	Via Molise	
Parcheggio	Parcheggio Piazza del Mercato		Piazza del Mercato	
Parcheggio	Parcheggi	Pubblico	comune	superficie 9815 mq
Parcheggio	Parcheggio Esselunga	Privato	Via San Francesco	superficie 9246 mq
Parcheggio	Parcheggio UCI Cinemas A	Privato	Via San Francesco	superficie 6098 mq
Parcheggio	Parcheggio UCI Cinemas B	Privato	Via San Francesco	superficie 16970 mq

RETE DISTRIBUZIONE SERVIZI PUBBLICI

ELEMENTO	DENOMINAZIONE	GESTORE	RECAPITO	NOTE
Elettricità	Rete alta tensione 220 KV	Terna		
Elettricità	Rete alta tensione 220 KV	Terna		
Elettricità	Rete elettrica ferroviaria	-		

Piano di Protezione Civile

Comune di Pioltello (MI)


ELEMENTO	DENOMINAZIONE	GESTORE	RECAPITO	NOTE
Elettricità	Rete elettrica ferroviaria	-		
Elettricità	Rete elettrica ferroviaria	-		
Elettricità	Reta alta tensione 132 KV	Terna		
Elettricità	Rete alta tensione 132 KV	Terna		
Elettricità	Rete alta tensione 132 KV	Terna		
Elettricità	Rete alta tensione 132 KV	Terna		
Elettricità	Reta alta tensione 132 KV	Terna		
Elettricità	Reta alta tensione 132 KV	Terna		
Elettricità	Reta alta tensione 132 KV	Terna		
Elettricità	Reta alta tensione 132 KV	Terna		
Elettricità	Reta alta tensione 132 KV	Terna		
Elettricità	Reta alta tensione 132 KV	Terna		
Elettricità	Rete alta tensione 132 KV	Terna		

STRADE COMUNALI E RELATIVE OPERE SOGGETTE A RISCHIO

ELEMENTO	DESCRIZIONE	NOTE


A5 AREE DI EMERGENZA

Compilare le schede inserendo le informazioni presenti nello shp "Aree di assistenza alla popolazione"

Tipologia di area	Area di assistenza e di attesa
Scenario di rischio	SISMICO
Denominazione	Area manifestazioni (utilizzabile per tendopoli)
Superficie (mq)	14.172 mq
Coordinate geografiche	N 45°29'49" – E 9°19'53"
Proprietà	Municipale
Tipologia del suolo	In parte erbosa, in parte pavimentata
Vie d'accesso	Via Don Carrera
Forniture sottoservizi	Acqua: Sì
	Energia elettrica: Sì
	Gas: Sì
	Fognatura: Sì
Strutture a servizio dell'area	
Note	Stima persone ospitabili: <ul style="list-style-type: none"> - all'aperto ca. 315 in tendopoli - al coperto nelle tensostrutture ca. 40
Estratto corografico	


Piano di Protezione Civile

Comune di Pioltello (MI)

Tipologia di area	Area di assistenza - Area per tendopoli
Scenario di rischio	IDRAULICO -- SISMICO
Denominazione	Campo sportivo
Superficie (mq)	9.375
Coordinate geografiche	N 45°29'31" – E 9°19'55"
Proprietà	Municipale
Tipologia del suolo	Erboso e in parte sintetico
Vie d'accesso	Via Piemonte
Forniture sottoservizi	Acqua: Si
	Energia elettrica: Si
	Gas: no
	Fognatura: Si
Strutture a servizio dell'area	Servizi igienici
	Docce
Note	Stima persone ospitabili all'aperto: ca. 200 in tendopoli
Estratto corografico	


Piano di Protezione Civile

Comune di Pioltello (MI)

Tipologia di area	Centro di assistenza
Scenario di rischio	IDRAULICO - BOSCHIVO-- SISMICO
Denominazione	Palestra Comunale
Superficie (mq)	840
Coordinate geografiche	N 45°28'56" – E 9°19'36"
Proprietà	Municipale
Tipologia del suolo	Coperta
Vie d'accesso	Via Palermo – Piazza Don Milani
Forniture sottoservizi	Acqua: Sì
	Energia elettrica: Sì
	Gas: Sì
	Fognatura: Sì
Strutture a servizio dell'area	Servizi igienici
	Docce
Note	Stima persone ospitabili al coperto: ca. 3170 persone
Estratto corografico	


Piano di Protezione Civile

Comune di Pioltello (MI)

Tipologia di area	Centro di assistenza
Scenario di rischio	IDRAULICO -- SISMICO
Denominazione	Palestra della Scuola Secondaria di 1° grado
Superficie (mq)	470
Coordinate geografiche	N 45°29'45" – E 9°19'44"
Proprietà	Municipale
Tipologia del suolo	Coperat
Vie d'accesso	Via Iqbal Masih
Forniture sottoservizi	Acqua: Sì
	Energia elettrica: Sì
	Gas: Sì
	Fognatura: Sì
Strutture a servizio dell'area	Servizi igienici
	Docce
Note	Stima persone ospitabili al coperto: ca. 90 persone
Estratto corografico	


Piano di Protezione Civile

Comune di Pioltello (MI)

Tipologia di area	Centro di assistenza
Scenario di rischio	IDRAULICO -- SISMICO
Denominazione	Palestra della scuola
Superficie (mq)	385
Coordinate geografiche	N 45°30'29" – E 9°19'51"
Proprietà	Municipale
Tipologia del suolo	Coperto
Vie d'accesso	Via Bizet – Via Mantegna
Forniture sottoservizi	Acqua: Sì
	Energia elettrica: Sì
	Gas: Sì
	Fognatura: Sì
Strutture a servizio dell'area	Servizi igienici
	Docce
	Mensa
Note	Stima persone ospitabili al coperto: ca. 75 persone
Estratto corografico	


Piano di Protezione Civile

Comune di Pioltello (MI)

Tipologia di area	Centro di assistenza
Scenario di rischio	IDRAULICO -- SISMICO
Denominazione	Palestra della scuola primaria "S. D'Acquisto"
Superficie (mq)	505
Coordinate geografiche	N 45°30'21" – E 9°19'36"
Proprietà	Municipale
Tipologia del suolo	Coperto
Vie d'accesso	Via Aldo Moro – Via Togliatti
Forniture sottoservizi	Acqua: Sì
	Energia elettrica: Sì
	Gas: Sì
	Fognatura: Sì
Strutture a servizio dell'area	Servizi igienici
	Docce
	Mensa
Note	Stima persone ospitabili al coperto: ca. 100 persone
Estratto corografico	


Piano di Protezione Civile

Comune di Pioltello (MI)

Tipologia di area	Area di attesa
Scenario di rischio	SISMICO
Denominazione	Parcheggio UCI Cinemas
Superficie (mq)	16.970 mq + 17.114 mq + 5.400 mq, per un totale di 39.484 mq
Coordinate geografiche	N 45°30'13" – E 9°19'21"
Proprietà	Comunale/Privato
Tipologia del suolo	Pavimentata
Vie d'accesso	Via S. Francesco
Forniture sottoservizi	Acqua: Si
	Energia elettrica: Si
	Gas: Si
	Fognatura: Si
Strutture a servizio dell'area	Servizi igienici
Note	Stima persone ospitabili all'aperto: ca. 870 persone
Estratto corografico	


Piano di Protezione Civile

Comune di Pioltello (MI)

Tipologia di area	Area di attesa
Scenario di rischio	SISMICO
Denominazione	Parcheggi
Superficie (mq)	1.086 mq + 4.056 mq + 4.104 mq, per un totale di 9.246 mq
Coordinate geografiche	N 45°29'05" – E 9°19'46"
Proprietà	Municipale
Tipologia del suolo	Pavimentata
Vie d'accesso	Via Lombardia e, in parte, Via Siracusa
Forniture sottoservizi	Acqua: Si
	Energia elettrica: Si
	Gas: Si
	Fognatura: Si
Strutture a servizio dell'area	
Note	Stima persone ospitabili all'aperto: ca. 200 persone
Estratto corografico	


Piano di Protezione Civile

Comune di Pioltello (MI)

Tipologia di area	Zona di atterraggio in emergenza
Scenario di rischio	-
Denominazione	Centro Parrocchiale San Giorgio
Superficie (mq)	5.650
Coordinate geografiche	N 45°28'47'' – E 9°19'28''
Proprietà	Parrocchiale
Tipologia del suolo	Erboso
Vie d'accesso	Via Gioacchino Rossini
Forniture sottoservizi	Acqua: Si
	Energia elettrica: Si
	Gas: Si
	Fognatura: Si
Strutture a servizio dell'area	Servizi igienici
	Docce
Note	
Estratto corografico	


Piano di Protezione Civile

Comune di Pioltello (MI)

Tipologia di area	Zona di atterraggio in emergenza
Scenario di rischio	-
Denominazione	Campo sportivo
Superficie (mq)	6.975
Coordinate geografiche	N 45°29'13" – E 9°19'28"
Proprietà	Municipale
Tipologia del suolo	Erboso
Vie d'accesso	Via alla Stazione (Via Gabriele D'Annunzio)
Forniture sottoservizi	Acqua: Si
	Energia elettrica: Si
	Gas: Si
	Fognatura: Si
Strutture a servizio dell'area	Servizi igienici
	Docce
Note	
Estratto corografico	

Piano di Protezione Civile

Comune di Pioltello (MI)

Tipologia di area	Zona di atterraggio in emergenza
Scenario di rischio	-
Denominazione	Campo sportivo (anche area di assistenza)
Superficie (mq)	9.375
Coordinate geografiche	N 45°29'31" – E 9°19'55"
Proprietà	Municipale
Tipologia del suolo	Erboso e in parte sintetico
Vie d'accesso	Via Piemonte
Forniture sottoservizi	Acqua: Si
	Energia elettrica: Si
	Gas:
Strutture a servizio dell'area	Fognatura: Si
	Servizi igienici
	Docce
Note	
Estratto corografico	


Piano di Protezione Civile

Comune di Pioltello (MI)

Tipologia di area	Zona di atterraggio in emergenza
Scenario di rischio	-
Denominazione	Parcheggio UCI Cinemas
Superficie (mq)	16.970 mq + 17.114 mq + 5.400 mq, per un totale di 39.484 mq
Coordinate geografiche	N 45°30'13" – E 9°19'21"
Proprietà	Comunale/Privato
Tipologia del suolo	Pavimentata
Vie d'accesso	Via S. Francesco
Forniture sottoservizi	Acqua: Si
	Energia elettrica: Si
	Gas: Si
	Fognatura: Si
Strutture a servizio dell'area	Servizi igienici
Note	
Estratto corografico	

Piano di Protezione Civile

Comune di Pioltello (MI)

Tipologia di area	Zona di atterraggio in emergenza
Scenario di rischio	-
Denominazione	Campo sportivo
Superficie (mq)	6.090
Coordinate geografiche	N 45°30'13" – E 9°19'57"
Proprietà	Municipale
Tipologia del suolo	Erboso
Vie d'accesso	Via Mozart
Forniture sottoservizi	Acqua: Si
	Energia elettrica: Si
	Gas: Si
	Fognatura: Si
Strutture a servizio dell'area	Servizi igienici
	Docce
Note	
Estratto corografico	

Per l'individuazione delle aree di attesa su cartografia di dettaglio, si rimanda alle schede degli scenari di rischio del PPC Online e alla Tavola A1 "Analisi del tessuto urbanizzato – strutture strategiche, strutture rilevanti e aree di assistenza alla popolazione", costituente parte integrante del Piano di Protezione Civile.

B) ELENCO DELLE RISORSE ESTERNE ALL'ENTE

B1 ELENCO VOLONTARI GRUPPO DI PROTEZIONE CIVILE

RESPONSABILE

CAPISQUADRA

VOLONTARI

NOME	ATTIVITÀ	SEDE	TEL.
Paganelli Michele	coordinatore	Pioltello - Via Roma N°117	02-92592741 CELL 3351036463
Cefalini Michele	vice coordinatore	Pioltello - Via Roma N°117	CELL 3291918903
Dotti Claudio	membro consiglio direttivo	Pioltello - Via Roma N°117	CELL 3458371897
Attardi Calogero	membro consiglio direttivo	Pioltello - Via Roma N°117	CELL 3355397981
Aloisio Giuseppe	membro consiglio direttivo	Pioltello - Via Roma N°117	CELL 3313322045

RESPONSABILE	RESIDENZA	TEL.
Paganelli Michele	Pioltello – Via Roma n°117	02-92592741 CELL 3351036463

N° VOLONTARI
30

NOTE

GRUPPO VOLONTARI PROTEZIONE CIVILE PIOLTELLO			
CAPI SQUADRA	VOLONTARI		RUOLO
PRIMO SOCCORSO	PRIORE	MATTEO	RESPONSABILE
	PAGANELLI	MICHELE	
	MESSINA	WALTER	
	CERAULO	ANGELA	
	ATTARDI	CALOGERO	
	IPPOLITO	MARINO	
	CEFALINI	MICHELE	
	SCABIOLI	CESARE	
	COTTINO	SILVIA	
GRUPPO SCUOLA	REDAVATI	AMBROGIO	RESPONSABILE
	ATTARDI	CALOGERO	
	ALOISIO	PINO	
	DOTTI	CLAUDIO	
	DELLA CORNA	DARIO	
	COPPOLA	BERNARDO	
	CERAULO	ANGELA	
SQUADRA EMERGENZA	DOTTI	CLAUDIO	RESPONSABILE
	ALOISIO	GIUSEPPE	CON DIRETTIVO
	ATTARDI	CALOGERO	
	COPPOLA	BERNARDO	
	CEFALINI	MICHELE	
	IPPOLITO	MARINO	
	SCABIOLI	CESARE	
	GADDA	GIUSEPPE	
	MESSINA	WALTER	
LOGISTICA	DELLA CORNA	DARIO	RESPONSABILE
	TUTTI I VOLONTARI		
COMUNICAZIONI RADIO	FIORE	GABRIELE	RESPONSABILE
	ALOISIO	GIUSEPPE	
	ATTARDI	CALOGERO	
	SCABIOLI	CESARE	
	DOTTI	CLAUDIO	
	PAGANELLI	MICHELE	
	MESSINA	WALTER	
	REDAVATI	AMBROGIO	
	CEFALINI	MICHELE	

B2 ELENCO PROFESSIONISTI DISPONIBILI

MEDICI – VETERINARI – GEOLOGI – ARCHITETTI – INGEGNERI – GEOMETRI

COD.	COGNOME - NOME	QUALIFICA	RESIDENZA	TEL.

B3 ELENCO ASSOCIAZIONI DI VOLONTARIATO E STAZIONI RADIO LOCALI

Indicare le associazioni di volontariato (di vario tipo) presenti sul territorio comunale.

NOME	ATTIVITA'	SEDE	TEL.

RESPONSABILE	RESIDENZA	REPERIBILITÀ TELEFONICA

N° VOLONTARI

MEZZI IN DOTAZIONE

COD.	DESCRIZIONE	Q.TÀ	COLLOCAZIONE	STATO

NOTE

--

B4 ELENCO MATERIALI DISPONIBILI DI PROPRIETA' DI DITTE

Indicare il materiale disponibile depositato presso ditte locali (eventualmente convenzionate con l'ente per la manutenzione degli immobili o la spalatura della neve), che può essere utilizzato all'occorrenza

ELETRICISTI – IDRAULICI - IMPRESE EDILI - AUTOSERVIZI

(compilare una scheda per ogni ditta)

NOME E RAGIONE SOCIALE.	ATTIVITÀ	SEDE	RECAPITO

CODICE	DESCRIZIONE	Q.TÀ	COLLOCAZIONE	STATO

NOME E RAGIONE SOCIALE.	ATTIVITÀ	SEDE	RECAPITO

NOME E RAGIONE SOCIALE.	ATTIVITÀ	SEDE	RECAPITO

NOME E RAGIONE SOCIALE.	ATTIVITÀ	SEDE	RECAPITO

B5 EDIFICI PRIVATI UTILIZZABILI PER RICOVERO TEMPORANEO

Indicare gli edifici utilizzabili in caso di necessità

Alberghi – mense – ristoranti – depositi – campeggi

ELEMENTO	DENOMINAZIONE	GESTORE	RECAPITO	INDIRIZZO	CAPIENZA	NOTE

C) ENTI E GESTORI DI SERVIZI DI PUBBLICA UTILITÀ

C1 ELENCO AZIENDE E/O GESTORI DI PUBBLICI SERVIZI

Gas - Elettricità – Acqua - Telefono

N°	DESCRIZIONE	REFERENTE RESP.	INDIRIZZO	RECAPITO
1	Gestore rete Gas - SNAM	Ing. Torri Caini Beniamino		02.5187620 039.6084888
2	Impianti gas COGESER	Polgati Mauro Cremonesi	Via Martiri della Libertà 18 20066 Melzo (MI)	335.1243163 02.9500161 (tel) 02.95736021 (fax)
3	Gestore elettrico ENEL DISTRIBUZIONE	Ing. Bazzani (Resp terr) Geom. Ferrari (Resp) Geom. Nicolini (Tecnico) Guasti		02.23204663 02.91688128 329.4107685 803.500
4	Gestore elettrico TERNA	Ing. Morelli Ing. Pagliari		02.23132511 02.23132618
5	Gestore rete acquedotto – AMIAACQUE	Calvi Andrea (Allacciamenti ed estensioni) Ing. Rizzitiello (Estensione reti) Maffi		335.1295757 335.7813015 335.1295749
6	Gestore Rete fognaria – CAP HOLDING	Geom. Davide Berneri	Via Fermi, 2 20090 Settala (MI)	02.8952811 342.6760544
7	Gestore telefonico: TELECOM	Geom. Mazza Vezzoli Rodeschini Baschiroto		335.7283875 335.7827892 335.1348764 335.7826360
8	Gestore Pubblica Illuminazione ENEL SOLE	Walter Crippa		039.2908485 329. 8603336
9	Per lavori telefoni - SITE			335 .023047 (Brambilla)

Piano di Protezione Civile

Comune di Pioltello (MI)

Viabilità

N°	DESCRIZIONE	REFERENTE RESP.	INDIRIZZO	RECAPITO
	Ferrovienord S.p.a.		Piazzale Cadorna, 14 - Milano	02.85111
	Trenitalia S.p.a.		-	800.892.021
	Trenord S.r.l.		Piazzale Cadorna, 14 - Milano	02.72494949
	ANAS – STRUTTURA TERRITORIALE LOMBARDIA		Via Corradino D'Ascanio, 1 - Milano	Tel 02.826851 servizioclienti@stradeanas.it
	SERVIZIO PRONTO ANAS			Tel. 800.841148
	TANGENZIALE ESTERNA S.p.A. A58 - TEEM	POZZUOLO MARTESANA (MI)	CASELLO A58-TEEM	Tel 02.87088401 info@tangenziale.externa.it tangenziale.externa@legalmail.it
	SOCIETÀ DI PROGETTO BREBEMI S.p.a. A3 - BREBEMI	BRESCIA	VIA SOMALIA 2/4	Call center 800.186083
	Trasporto pubblico	Autoguidovie Milano Sud Est		02.4958731 800.678850

C2 ELENCO CORPI DI DIFESA E CONTROLLO DEL TERRITORIO

Livello locale (municipio)

N°	DESCRIZIONE	INDIRIZZO	RECAPITO
01	Carabinieri	Via Morvillo 10 - Pioltello	02.92721200
02	Polizia Locale	Via De Gasperi. 3/A	02.92141736

Livello sovra comunale (Provinciale)

N°	DESCRIZIONE	SEDE PIU' VICINA	INDIRIZZO	RECAPITI
1	Prefettura	Milano	Corso Monforte, 31	02.77581 prefettura.prefmi@pec.interno.it
2	Carabinieri	Pioltello	Via Morvillo, 10	02.92721200
3	Questura	Milano	Via Fatebenefratelli ,11	02.62261
4	Guardia di Finanza	Gorgonzola	P.zza Sola Cabiati, 2	02.9513126
5	Comandi Regione Carabinieri Forestale	Milano	Via Vitruvio, 43	02.6709476
6	Carabinieri Unità Forestale, Ambientale e Agroalimentare	Milano	Palazzina Spedizionieri Aeroporto Linate	02.70208092
7	Città Metropolitana di Milano	Milano	Via Vivaio, 1	02.77401 800.88.33.11
	Città Metropolitana – Protezione Civile	Milano	Viale Piceno, 60	Tel 02.77402736 / 5808 EMERGENZA H24 335.7196942
8	Parco Agricolo Sud Milano	Milano	Via Vivaio, 1	800.88.33.11 parcosud@cittametropolitana.milano.it
9	G.E.V.	Milano	Viale Piceno, 60	02.77404288
10	ASST Melegnano e Martesana	Vizzolo Predabissi (MI)	Via Pandina 1	02.98051

Piano di Protezione Civile

Comune di Pioltello (MI)

N°	DESCRIZIONE	SEDE PIU' VICINA	INDIRIZZO	RECAPITI
	ASST Melegnano e Martesana	Pioltello	Via San Francesco, 16	02.999599
11	ARPA	Milano	Palazzo Sistema Via Ippolito Rossellini,17	02.696661
12	Vigili del Fuoco – distaccamento	Gorgonzola	Via Degli Abeti, 11	02.95304101

Piano di Protezione Civile

Comune di Pioltello (MI)

Livello sovracomunale (Regionale)

N°	DESCRIZIONE	SEDE PIÙ VICINA	INDIRIZZO	RECAPITI
1A	REGIONE LOMBARDIA EMERGENZE PROTEZIONE CIVILE NUMERO VERDE			800 061.160 Fax 0269777782 - 0269901091 salaoperativa@protezionecivile.regione.lombardia.it
1B	REGIONE LOMBARDIA ▪ DIREZIONE GENERALE SICUREZZA, PROTEZIONE CIVILE E IMMIGRAZIONE	MILANO	PIAZZA CITTÀ DI LOMBARDIA, 1	Tel. 0267656747 Fax 023936165 (istituzionale) sicurezza@pec.regione.lombardia.it
1C	REGIONE LOMBARDIA ▪ U.O. PROTEZIONE CIVILE ✓ STRUTTURA PIANIFICAZIONE EMERGENZA ✓ STRUTTURA GESTIONE DELLE EMERGENZA			Tel. 0267654098 Fax 0267651946 Tel. 0267652097 Tel. 0267655459
2	AIPO – AGENZIA INTERREGIONALE PER IL FIUME PO – UFFICIO OPERATIVO DI PAVIA	PAVIA	VIA MENTANA, 55	Tel. 0382385501-0382385503 Fax 0382385502 ufficio-pv@agenziapo.it
3A	COMPARTIMENTO ANAS DI MILANO	MILANO	VIA CORRADINO D'ASCANIO, 3	Tel. 0282685501
3B	SERVIZIO PRONTO ANAS			Tel. 841148
4	CENTRO ANTI VELENI OSPEDALE NIGUARDA (CAV)	MILANO	PIAZZA OSPEDALE MAGGIORE 3	Tel. 0266101029

Livello sovra comunale NUMERO UNICO DI EMERGENZA

DESCRIZIONE	TEL.
Numero Unico di Emergenza	112

Il servizio "**Numero Unico Europeo d' emergenza 112**" rappresenta un modello di servizio di emergenza unico in Italia che ripropone quello già adottato in diversi Paesi europei.

Tutte le telefonate di emergenza confluiscono in un'unica Centrale Operativa (Call Center NUE 112), qualsiasi numero di soccorso il chiamante abbia composto, compreso lo stesso 112.

Gli operatori del Call Center smistano le chiamate, dopo aver localizzato il chiamante e individuata l'esigenza, all'ente competente per la gestione dell' evento di emergenza:

- Arma dei Carabinieri (112);
- Polizia di Stato (113);
- Vigili del Fuoco (115);
- Emergenza Sanitaria (118).

Come funziona

Componendo qualsiasi numero dell'emergenza (112, 113, 115, 118) il cittadino entra in contatto con l'operatore del Call Center NUE 112 che prende in carico la chiamata, se necessario attiva una teleconferenza per la traduzione multilingue, e inizia la compilazione della scheda contatto. Il collegamento con il CED interforze del Viminale consente di raccogliere in pochissimi istanti (3-4 secondi) i dati identificativi e la localizzazione del numero chiamante (per le chiamate da telefono fisso) o la sua localizzazione tramite cella telefonica (per le chiamate da telefono mobile). Se la chiamata **non riguarda** una richiesta di soccorso non viene passata al PSAP di 2° livello: l'azione di filtro del 112, che arriva al 60% delle chiamate in ingresso, consente alle Forze di secondo livello di ricevere un numero molto minore di chiamate e tutte appropriate.

Tutte le informazioni raccolte vengono inserite in una scheda elettronica; a quel punto la chiamata, corredata dalla scheda, viene trasferita alle Forze di Pubblica Sicurezza (112 e 113), alla Centrale Operativa dei Vigili del Fuoco (115) o al Soccorso Sanitario (118); viene cioè trasferita all'amministrazione competente per funzione e territorio.

Contesto Operativo Attuale



Tutto il traffico telefonico e tutti i dati relativi agli eventi vengono registrati.

Il servizio è gratuito sia da telefonia fissa sia da mobile.

D STRUTTURE RILEVANTI – ELEMENTI DA PRESIDARE ED INDIRIZZI DA MONITORARE

D1 STRUTTURE RILEVANTI

STRUTTURE SPORTIVE

ELEMENTO	DENOMINAZIONE	GESTORE	RECAPITO	INDIRIZZO	CAPIENZA	NOTE
Campo sportivo	Centro sportivo comunale A. Rescigno	comune	-	Via alla Stazione	superficie 6975 mq	presenza servizi igienici. docce. rete acqua, energia elettrica, gas e fognatura
Campo sportivo	Campo sportivo WA Mozart	comune	-	Via Mozart	superficie 6090 mq	presenza servizi igienici. docce. rete acqua, energia elettrica, gas e fognatura
Altro	Piscina comunale	comune	-	Via Piemonte, 30		
Altro	Palestra scuola primaria	comune	0292366308	Via Togliatti	4 locali - v	presenza mensa, servizi igienici. docce. rete acqua, energia elettrica, gas e fognatura
Altro	Palestra scuola secondaria I grado	comune	0292366308	Via Bizet	4 locali - superficie 516 mqp	presenza mensa, servizi igienici. docce. rete acqua, energia elettrica, gas e fognatura
Altro	Palestra scuole secondaria I grado	comune	0292366308	Via Iqbal Masih	4 locali - superficie 785	presenza servizi igienici.

Piano di Protezione Civile

Comune di Pioltello (MI)

ELEMENTO	DENOMINAZIONE	GESTORE	RECAPITO	INDIRIZZO	CAPIENZA	NOTE
					mq	docce. rete acqua, energia elettrica, gas e fognatura
Palestra non scolastica	Palestra comunale	comune	02.92366308	Piazza Don Milani	8 locali - superficie 840 mq	presenza servizi igienici. docce. rete acqua, energia elettrica, gas e fognatura
Impianto sportivo	Centro tennis comunale	comune	3519326276	Via Leoncavallo, 38		
Impianto sportivo	Centro sportivo comunale	comune	36854285456	Via Piemonte	spogliatoi 923 mq - 6 locali	presenza servizi igienici. docce. rete acqua, energia elettrica e fognatura
Impianto sportivo	Campi da calcetto	offside	3403646410	Via milano 1/8		

STRUTTURE RICREATIVE/RECETTIVE SENSIBILI

ELEMENTO	DENOMINAZIONE	GESTORE	RECAPITO	INDIRIZZO	CAPIENZA	NOTE
Oratorio	Oratorio parrocchia Beata Vergine Assunta	parrocchia	0292162218	Via del Santuario, 4		
Oratorio	Oratorio S. Andrea	parrocchia	0292107539	Vka Cirene, 1		
Oratorio	Oratorio San Giorgio	parrocchia	0292162675	Via Rossini	superfici 5650	presenza servizi igienici. docce. rete acqua, energia elettrica, gas e fognatura
Oratorio	Centro parrocchiale Santa Maria Regina	parrocchia	-	Via Beato Angelico, 1		

Piano di Protezione Civile

Comune di Pioltello (MI)

ELEMENTO	DENOMINAZIONE	GESTORE	RECAPITO	INDIRIZZO	CAPIENZA	NOTE
Oratorio	Centro sportivo oratorio S. Maria Regina	parrocchia	-	Via Beato Angelico, 1		
Oratorio	Oratorio S. Andrea	parrocchia	0292107539	Via Milano, 76		
Chiesa	Santuario Beata Vergine Assunta	-	-	Via Don Luigi Amati, 9		
Chiesa	Chiesa San Giorgio Martire	parrocchia	0292162675	Via Dante Alighieri , 75		
Chiesa	Chiesa storica San Giorgio	parrocchia	-	Via Dante Alighieri, 2		
Chiesa	Chiesa Santa Maria Regina	parrocchia	0292102218	Via Perugino, 1		
Chiesa	Chiesa S. Andrea	parrocchia	0292107539	Via Milano, 76		
Chiesa	Chiesina dell'Immacolata	-	-	Piazza della Repubblica		
Chiesa	Chiesa Beata Vergine Assunta	parrocchia	0292162218	Via del Santuario, 4a		
Centri commerciali	Supermercato Esselunga	privato	-	Via San Francesco, 30		
Centri commerciali	Penny - Scarpe&Scarpe	-	-	Via Milano, 96		
Strutture ambulatoriali territoriali con superficie superiore a 1000 mq	Casa di comunità	ASST Melegnano e Martesana	02.98118117/8126	Via San Francesco, 16		
Altro	Centro per la prima infanzia Pianeta Famiglia	-	029213697	Via Signorelli		

Piano di Protezione Civile

Comune di Pioltello (MI)

ELEMENTO	DENOMINAZIONE	GESTORE	RECAPITO	INDIRIZZO	CAPIENZA	NOTE
Altro	complesso Cascina Castelletto	-	-	Via Cascina Castelletto		
Altro	Bosco della Besozza	-	-	zona Malaspina		postazioni skyfitness
Altro	Centro diurno CDD Don Carrera	comune	0292366107 - 029212443	Via Colombo, 3	7 locali	superficie 525 mq - accoglie persone maggiorenni con disabilità grave
Altro	Centro Civico Arcobaleno - CRA	comune	0292160882	Piazza Don Milani, 1	4 locali	superficie 203 mq - centro ricreativo per terza età
Altro	Centro civico Primavera - CRA	comune	0292161910	Piazza Bonardi, 1	4 locali	superficie 518 mq - centro ricreativo anziani
Altro	Centro civico Agorá Verde - CRA	comune	0292106438	Via Leoncavallo, 36	2 locali	superficie 203 mq - centro ricreativo anziani
Altro	Chiesa Cristiano Evangelica ADI Pioltello	privato	-	Via Bellini, 28		
Altro	Associazione Culturale Al Huda	privato	0249471103	Via Cimarosa, 1		
Altro	Cascona solidale Le Vele	Associazione di Volontariato ODV ETS Le Vele	0292161594	Via Rugacesio, 9		
Altro	Mercato settimanale	comune	-	Piazza Mercato		sabato dalle 7.00 alle 13.00
Altro	Mercato settimanale	comune	-	Via del Santuario		mercoledì

Piano di Protezione Civile

Comune di Pioltello (MI)

ELEMENTO	DENOMINAZIONE	GESTORE	RECAPITO	INDIRIZZO	CAPIENZA	NOTE
	di Seggiano					
Altro	Mercato settimanale di Limoto	comune	-	Via Palermo - Via Gramsci - Via Puglie		sabato
Altro	Giardini pubblici Ernesto Rossi	-	-	Via Wagner - Via Leoncavallo		
Altro	Giardini pubblici Genesio Fumagalli	-	-	Via Cilea		
Altro	Parco pubblico	-	-	Via Bizet		
Altro	Parco giochi pubblico	-	-	Via Bizet - Via Mantegna		
Altro	Verde pubblico	-	-	Via San Francesco		
Altro	Giardini pubblici Edoardo Ferravilla	-	-	Via Milano		
Altro	Parco pubblico Beden Powell	-	-	Via Milano - Via Mozart		
Altro	Giardini pubblici San Matteo	-	-	Via Bengasi - Via Carrera		
Altro	Parco giochi pubblico	-	-	Via Carrera - Via Cattaneo		attrezzato con area fitness
Altro	Parco giochi Bambini e bambine di Chernobyl	-	-	Via D'Annunzio		
Altro	Area eventi	comune	-	SP121	superficie 14172 mq	presenza rete acqua, energia elettrica, gas e fognatura
Altro	Parco centrale di Pioltello	comune	-	SP121		attrezzato con parco giochi
Altro	Parco pubblico	-	-	Via Piersanti		

Piano di Protezione Civile

Comune di Pioltello (MI)

ELEMENTO	DENOMINAZIONE	GESTORE	RECAPITO	INDIRIZZO	CAPIENZA	NOTE
	Piersanti Mattarella			Mattarella		
Altro	Parco pubblico Bonvesin della Riva	-	-	Via Nenni		
Altro	Supermercato	Lidl	-	Via Amendola, 13		
Altro	Supermercato	Eurospin	-	Via Milano. 92		
Altro	Supermercato	Aldi	-	Via Piemonte, 25		
Teatro	Teatro Cardinale Schuster	-	-	Via Aldo Moro 3		
Cinema	UCI Cinemas Pioltello	privato	0238585259	Via San Francesco, 33		Multisala con altri esercizi

STRUTTURE SCOLASTICHE

ELEMENTO	DENOMINAZIONE	RECAPITO	INDIRIZZO	NUMERO CLASSI	NOTE
Scuola dell'Infanzia	Scuola dell'infanzia Edmondo de Amicis	02.9269655	Via Tobagi	11 aule	superficie 1751 mq
Scuola dell'Infanzia	Scuola dell'infanzia Carlo Collodi	02.2162072	Via Palermo	3 aule	961 mq
Scuola dell'Infanzia	Scuola dell'infanzia Fratelli Grimm	02.92105110	Via Cimarosa/Via Monteverdi	9 aule	2005 mq
Scuola dell'Infanzia	Scuola dell'infanzia Mons.Enrico Civilini (privata)	02.92102398	Piazza della Repubblica, 4		
Scuola dell'Infanzia	Scuola dell'infanzia Giovanni XXIII (privata)	02.92102623	Via Perugino, 1		
Scuola dell'Infanzia	Scuola dell'infanzia San Martino	02.9269595	Via Dante, 4		
Scuola dell'Infanzia	Scuola dell'infanzia E. Mattei V.Signorello	02.96103472	Via Signorelli - Via Mantegna	7 aule	superficie 1283 mq

Piano di Protezione Civile

Comune di Pioltello (MI)

ELEMENTO	DENOMINAZIONE	RECAPITO	INDIRIZZO	NUMERO CLASSI	NOTE
Scuola dell'Infanzia	La Bottega della Favole	02.92101552	Via Filippo Lippi, 9		
Scuola primaria	Scuola primaria Gianni Rodari	02.9267232	Via Galilei	10 aule	superficie 1754 mq
Scuola primaria	Scuola primaria Salvo D'Acquisto	02.92101686	Via Togliatti	17 aule	superficie 3333 mq
Scuola primaria	Scuola primaria Enzo Bontempi	02.92104445 02.92102975	Via Bizet, 3	18 aule	superficie 3468 mq (palazzina vecchia) - 1981 mq (palazzina nuova)
Scuola primaria	Scuola primaria Monti	02.92101407	Via Milano	10 aule	superficie 2986 mq
Scuola primaria	Scuola primaria Falcone e Borsellino	02.9267094	Via Bolivia	6 aule	superficie 2982 mq
Scuola primaria	Scuola primaria Don Milani	02.9266078	Via Molise, 3	8 aule	superficie 2041 mq
Scuola secondaria	Scuola secondaria di I grado E. Mattei - G. Di Vittorio	02.92103740 02.9100958 02.92103833	Via Bizet, 1	14 aule - 11 aule	superfici 4695 mq - 1747 mq
Scuola secondaria	ITCS - PACLE Schiapparelli Gramsci	02.92107776	Via Milano, 1A		
Scuola secondaria	Scuola secondaria di I grado E. Mattei - G. Di Vittorio - succursale	02.92100958	Via Milano		
Scuola secondaria	Scuola secondaria di I grado Iqbal Masih	02.9267633	Via Iqbal Masih, 7	12 aule	superficie 477 mq
Scuola secondaria	Scuola secondaria di I grado G. Segantini	02.9267988	Via Molise, 1	6 aule	superficie 4404 mq
Istituto superiore	Liceo scientifico N. Macchiavelli	02.7539901	Via Rivoltana, 93b - Via Macchiavelli, 3		
Istituto superiore	Istituto istruzione superiore N. Machiavelli	02.92141904	Via Milano, 1A		
Strutture educative per l'infanzia anche	Asilo Nido Monteverdi	0292169450	Via Monteverdi	3 aule	superficie 440 mq

Piano di Protezione Civile

Comune di Pioltello (MI)

ELEMENTO	DENOMINAZIONE	RECAPITO	INDIRIZZO	NUMERO CLASSI	NOTE
private					
Strutture educative per l'infanzia anche private	Asilo nido Sabin Albert Bruce	0292103697	Via Signorelli	3 aule	superficie 700 mq
Strutture educative per l'infanzia anche private	Asilo nido Jenner	029267766	Via D'Annunzio	3 aule	superficie 713 mq
Strutture educative per l'infanzia anche private	Asilo nido Hakuna Matata	0239560342	Via Donatello, 10		
Centri di formazione professionale	Scuola professionale CPIA2	02.92592042	Via Bizet		
Centri di formazione professionale	Campo prove ESEM-CPT	02.9236661	Via Morvillo		

STRUTTURE CIVICHE E PUBBLICHE

ELEMENTO	DENOMINAZIONE	RECAPITO	INDIRIZZO	NOTE
Sala convegni o conferenze	Auditorium Cascina Dugnana	-	Via Aldo Moro, 19	
Biblioteca	Biblioteca comunale A. Manzoni	0292366340	Piazza dei Popoli, 1	8 locali - superficie 1038 mq
Ufficio pubblico (INPS, Agenzia delle Entrate, ATS, ministeriale, ecc.)	Polo catastale	0292160774	Via Dante Alighieri, 33	

Piano di Protezione Civile

Comune di Pioltello (MI)

ELEMENTO	DENOMINAZIONE	RECAPITO	INDIRIZZO	NOTE
Ufficio pubblico (INPS, Agenzia delle Entrate, ATS, ministeriale, ecc.)	Azienda Futura	azienda.futura@pec.it	Piazza Bonardi, 1	

STRUTTURE INDUSTRIALI/PRODUTTIVE

ELEMENTO	DENOMINAZIONE	GESTORE	RECAPITO	INDIRIZZO	ATTIVITA'	NOTE
Silos e luoghi di stoccaggio di prodotti insalubri e pericolosi	AIR LIQUIDE ITALIA PRODUZIONE S.R.L.	codice univoco ND031	0240261	Via Dante Alighieri	produzione di Ossigeno, Azoto ed Argon per distillazione frazionata dell'aria	azienda RIR - Stabilimento di Soglia Superiore
Silos e luoghi di stoccaggio di prodotti insalubri e pericolosi	Olon S.p.A.	codice univoco DD016	0295231	SP Rivoltana	industria chimica	azienda RIR - Stabilimento di Soglia Superiore
Magazzini	deposito Esselunga	Esselunga S.p.A.	-	Via Giambologna		
Impianto e industria con attività pericolose e l'ambiente	area ex-SISAS	-	-	Via Enrico Toti		AREA CONTAMINATA Sito di interesse Nazionale

D2 Elenco elementi critici da presidiare

TIPOLOGIA DI RISCHIO	DESCRIZIONE ELEMENTO	INDIRIZZO	INCARICATO
IDRAULICO	Incrocio SP14-Via Rossini	Incrocio SP14-Via Rossini	Polizia Locale
IDRAULICO	Allagamento Via Rugacesio	Via Rugacesio	Polizia Locale
IDRAULICO	Allagamento Piazza Matteotti	Piazza Matteotti	Polizia Locale
IDRAULICO	Allagamento Via Gramsci	Via Gramsci	Polizia Locale
IDRAULICO	Allagamento Via Dante Alighieri, 75/A	Via Dante Alighieri, 75/A	Polizia Locale
IDRAULICO	Allagamento Via Dante Alighieri, 71	Via Dante Alighieri, 71	Polizia Locale

D3 Indirizzi persone da evacuare

Poiché l'elenco contiene informazioni sensibili ai sensi della vigente normativa in materia di privacy, i dati sono a disposizione esclusivamente dei Sindaci e dei responsabili delle funzioni di supporto.