











Tavola 6 PDS LOCALIZZAZIONE TIPOLOGICA
Vigente (scala 1:2.000)



Tavola 6 PDS LOCALIZZAZIONE TIPOLOGICA
Variata (scala 1:2.000)

LEGENDA

-  Confini comunali
-  Servizi pubblici con bacino d'utenza sovra comunale
-  Servizi esistenti
-  Servizi in corso di esecuzione
-  Servizi in progetto
-  Servizi pubblici con bacino d'utenza comunale
-  Servizi esistenti
-  Servizi in corso di esecuzione
-  Servizi in progetto
-  Viabilità di progetto



PIANO DI GOVERNO DEL TERRITORIO PIANO DEI SERVIZI

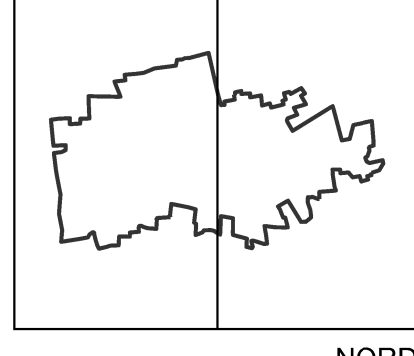
Ivonne Cosciotti - *Sindaca*
arch. Nicola Lesage - *Progettista e Dirigente di settore*
arch. Christian Sanna - *Progettista*

Ufficio Tecnico Comunale: collaboratori geom. Sergio Galbati, geom Marco Perego

BACINO D'UTENZA
STATO DI FATTO
IN CORSO DI ESECUZIONE
IN PROGETTO

6

TAVOLA:
scala: 1: 2000



NORD

data: marzo 2011
aggiornamenti: luglio 2014
aggiornamenti: giugno 2016
aggiornamenti: novembre 2024
fase: **APPROVAZIONE**

software: ESRI Arcview 9.2
Rilievo aerofotogrammetrico aprile 1995, nulle osta alla diffusione n. 01-310 del 27-06-1995.
Rappresentazione nella proiezione conforme Gauss-Boaga. Inquadramento C.T.R. rapp. 1:10.000
"av. B6c1-B6c1-B6c2-B6c2-B6c3-B6c3" Eseguito da: Rossi s.r.l. Brescia.
Aggiornamento: marzo 2009 a cura Ufficio Tecnico Comunale di Pioltello (MI)

Tutti i diritti di riproduzione e elaborazione sono riservati.

documento 392.047.10.11